



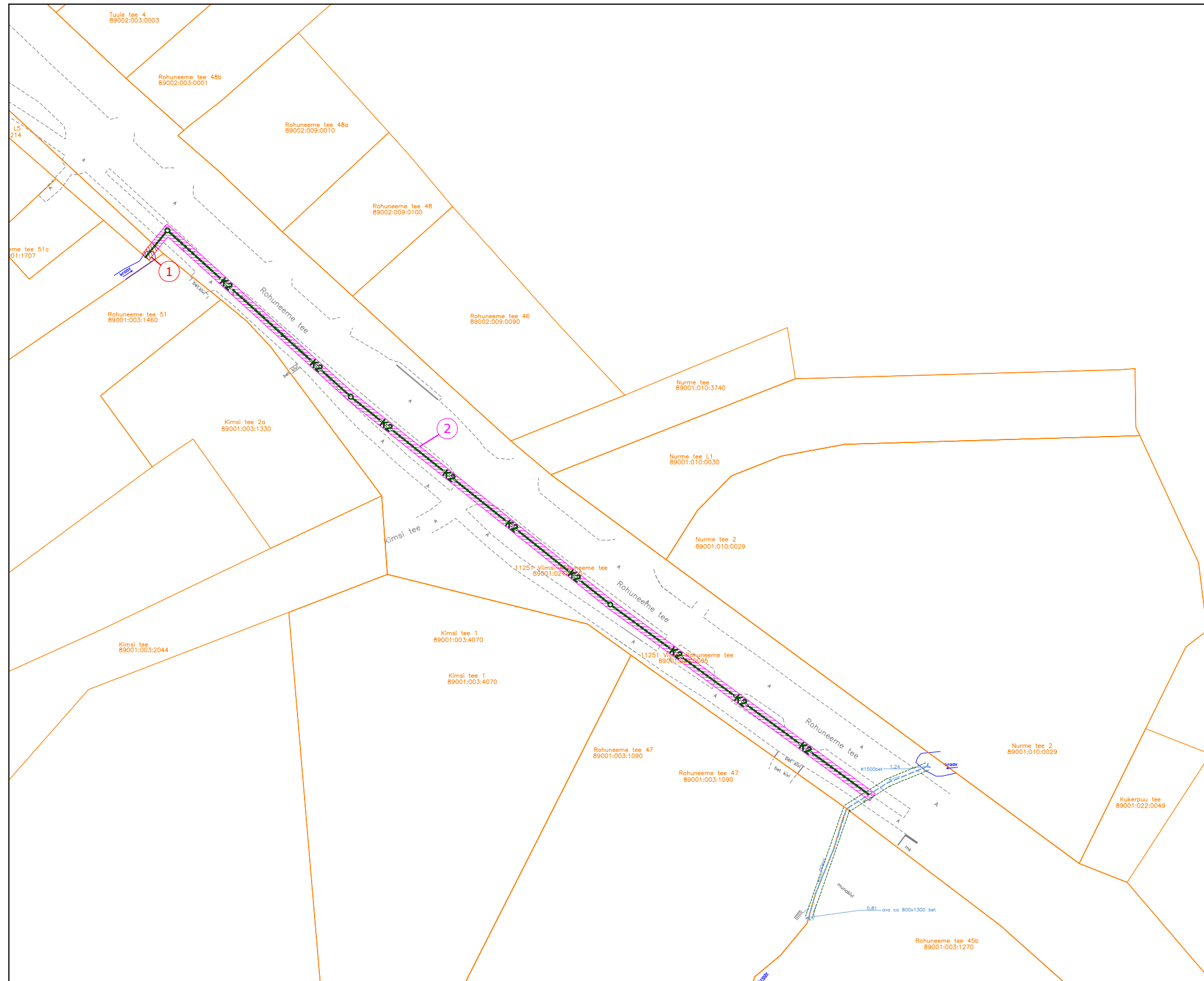


Leppemärgid

-  KATASTRIRÜKSUSE PIIR
-  Proj sademeveetorstik
-  POSITSIOONI NUMBER
-  IKÕ seadmise ala veetorstiku rajamiseks



MÄRKUSED

1. Koordinaadid L-Est 97 süsteemis, kõrgused EH2000 süsteemis. Mõõdistatud 12.10.2023 (Töö nr 9882-2 EXACT Geomark AS, ning 11.03.2024 (töö nr 9882-3 EXACT Geomark AS)

Jrk nr	IKÕ ala Pos nr (plaanil)	Kinnistu registriosa number	Katastriüksuse tunnus, nimi ja sihtotstarve	Asukoht riigitee (nr ja nimi) suhtes (lõigu algus ja lõpp)	Ala pindala, m <sup>2</sup>	Ehitis/tehnovõrk	Tinter-Projekt OÜ			Töö nimetus: 11251 Viimsi-Rohuneeme tee km 2,21 - 2,41 sademeveetorstiku seadustamise projekt				
1	1	16326250	89001:001:1214 Rohuneeme tee L5 100% transpordimaa	11251 Viimsi-Rohuneeme tee km 2,41	6,5 m <sup>2</sup>	sademeveetorstik	Turu tn 34 51014, Tartu	Tel. 7 475 333 info@tinterprojekt.ee		Töö Tellija: Road-Expert OÜ				
2	2	10254150	89001:024:0005 11251 Viimsi-Rohuneeme tee 100% transpordimaa	11251 Viimsi-Rohuneeme tee km 2,21-2,41	414,8 m <sup>2</sup>	sademeveetorstik	Amet:	Nimi:	Allkiri:	Joonise nimetus: Isikliku kasutusõiguse seadmise plaan pos 1 ja 2				
							Projekteerija:	Jelena Tapner	digitaalne	Kuupäev:	Joonise number:	Stadium:	Mõõtkava:	Töö nr:
							Vastutav spetsialist:	Jelena Tapner	digitaalne	18.03.2024	VK-9-01		1:1000	12-24-VK

